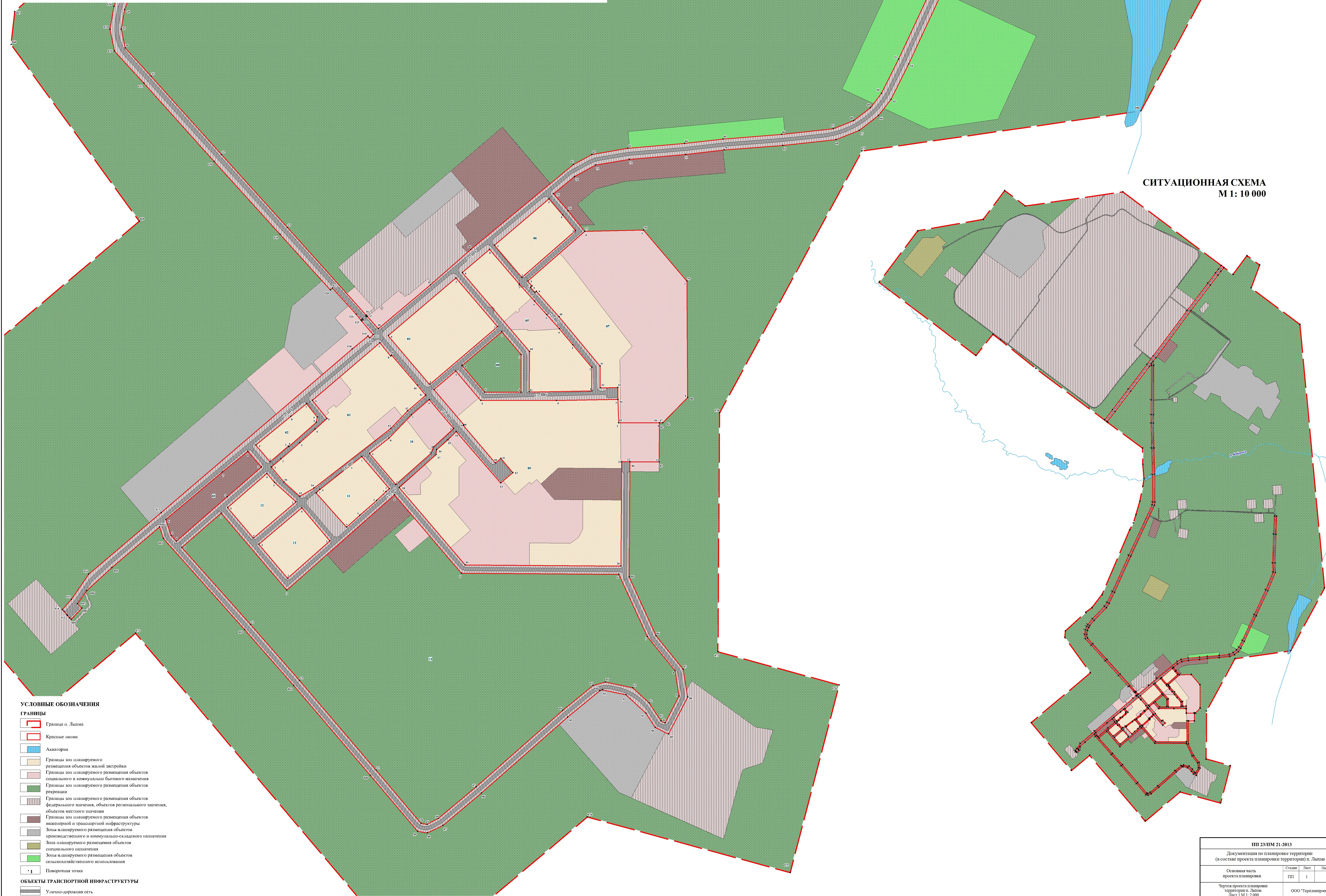
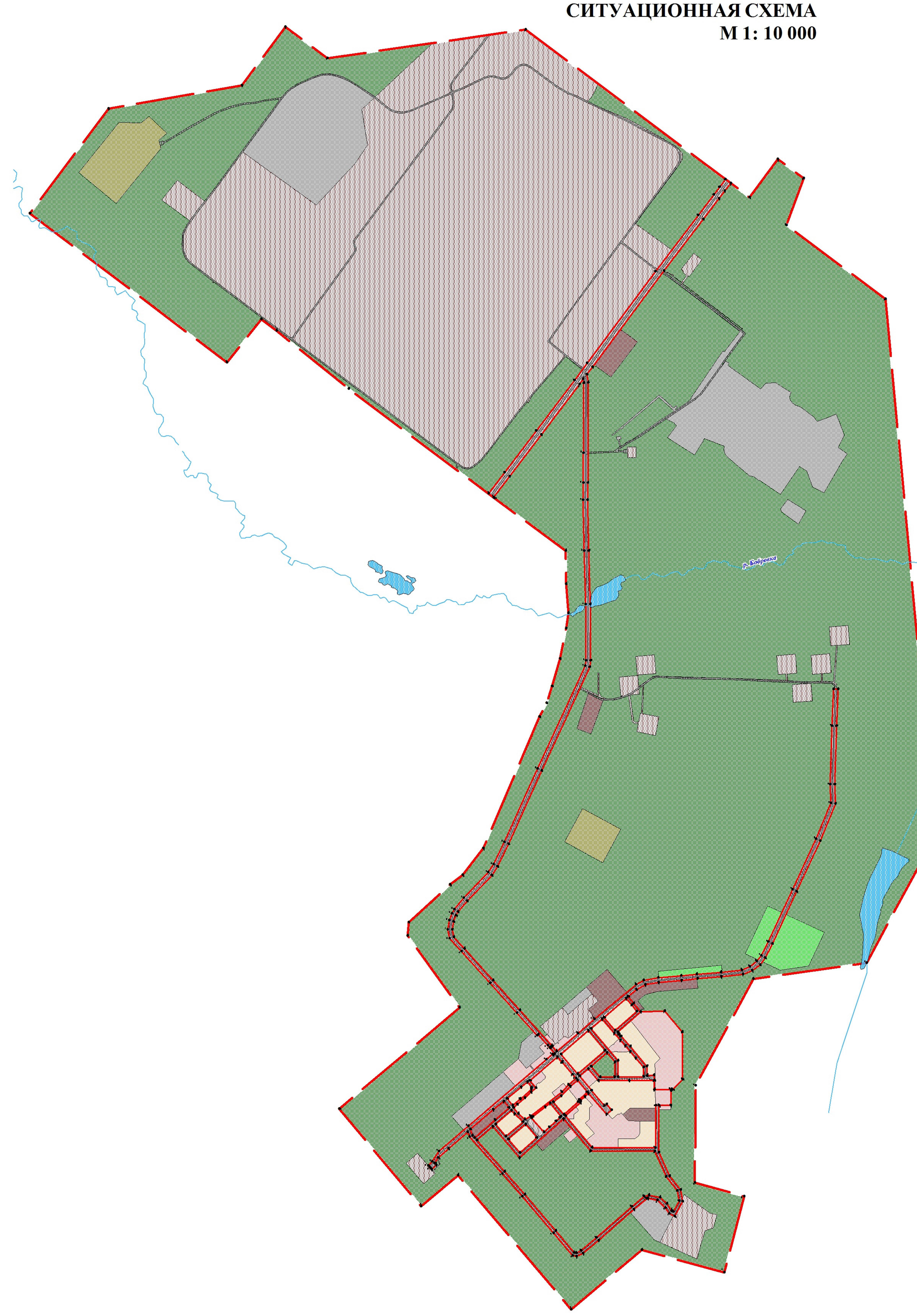


**ДОКУМЕНТАЦИЯ ПО ПЛАНИРОВКЕ ТЕРРИТОРИИ
(В СОСТАВЕ ПРОЕКТА ПЛАНИРОВКИ ТЕРРИТОРИИ) П. ЛЫХМА
ЧЕРТЕЖ ПРОЕКТА ПЛАНИРОВКИ ТЕРРИТОРИИ П. ЛЫХМА
ЛИСТ 1 М 1: 2 000**

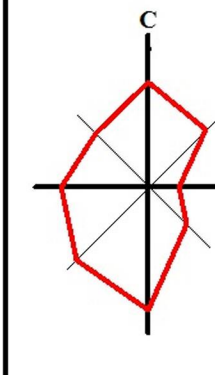


**СИТУАЦИОННАЯ СХЕМА
М 1: 10 000**

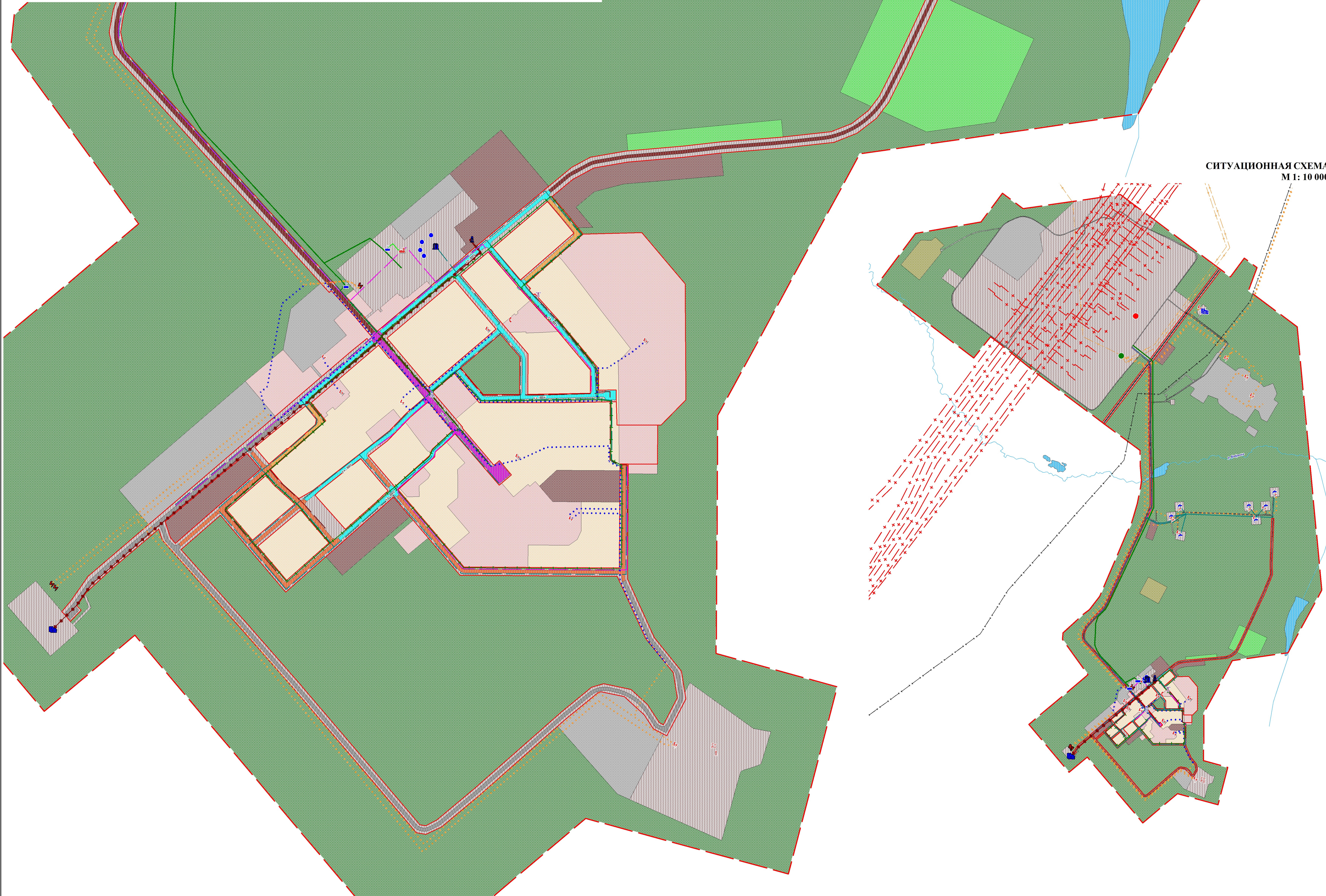


- УСЛОВНЫЕ ОБОЗНАЧЕНИЯ**
- ГРАНИЦЫ**
- Граница п. Лыхма
 - Красные линии
 - Акватории
 - Границы зон планируемого размещения объектов жилой застройки
 - Границы зон планируемого размещения объектов социального и коммунально-бытового назначения
 - Границы зон планируемого размещения объектов рекреации
 - Границы зон планируемого размещения объектов федерального значения, объектов регионального значения, объектов местного значения
 - Границы зон планируемого размещения объектов инженерной и транспортной инфраструктуры
 - Зоны планируемого размещения объектов производственного и коммунально-складского назначения
 - Зоны планируемого размещения объектов специального назначения
 - Зоны планируемого размещения объектов сельскохозяйственного использования
 - Поворотная точка
- ОБЪЕКТЫ ТРАНСПОРТНОЙ ИНФРАСТРУКТУРЫ**
- Улично-дорожная сеть

ПН 23/ПМ 21-2013			
Документация по планировке территории (в составе проекта планировки территории) п. Лыхма			
Основная часть проекта планировки	Стадия ПП	Лист 1	Листов 10
Чертеж проекта планировки территории п. Лыхма Лист 1 М 1: 2 000			ООО "Террапроект"



**ДОКУМЕНТАЦИЯ ПО ПЛАНИРОВКЕ ТЕРРИТОРИИ
(В СОСТАВЕ ПРОЕКТА ПЛАНИРОВКИ ТЕРРИТОРИИ) П. ЛЫХМА
ЧЕРТЕЖ ПРОЕКТА ПЛАНИРОВКИ ТЕРРИТОРИИ П. ЛЫХМА
ЛИСТ 2 М 1: 2 000**



**СИТУАЦИОННАЯ СХЕМА
М 1: 10 000**

- УСЛОВНЫЕ ОБОЗНАЧЕНИЯ**
- ГРАНИЦЫ**
- Граница п. Лыхма
 - Красные линии
 - Акватория
- ТРАНСПОРТНАЯ ИНФРАСТРУКТУРА**
- Магистральные улицы (Сохраняемый)
 - Главные улицы (Реконструируемый)
 - Основная улица в жилой застройке (Реконструируемый)
 - Основная улица в жилой застройке (Проектируемый)
 - Поселковые дороги (Реконструируемый)
 - Улицы в жилой застройке второстепенные (Проектируемый)
 - Улицы в жилой застройке второстепенные (Реконструируемый)
 - Проезд (Реконструируемый)
- ИНЖЕНЕРНАЯ ИНФРАСТРУКТУРА**
- Канализационная насосная станция (Проектируемый)
 - Канализационная насосная станция (Реконструируемый)
 - Канализационные очистные сооружения (Сохраняемый)
 - Канализационные очистные сооружения (Реконструируемый)
 - Водопроводные очистные сооружения (Реконструируемый)
 - Резервуар для хранения воды (Сохраняемый)
 - Скважина для забора воды (Сохраняемый)
 - Газорегуляторный пункт (Сохраняемый)
 - Компрессорная станция "Бобровская" (Сохраняемый)
 - Вышка радиорелейной связи (Сохраняемый)
 - Телевизионный ретранслятор (Сохраняемый)
 - Узел спутниковой связи (Сохраняемый)
 - Автоматическая телефонная станция (Сохраняемый)
 - Котельная (Проектируемый)
 - Понижающая станция 110 кВ (Сохраняемый)
 - Трансформаторная подстанция (Сохраняемый)
 - Трансформаторная подстанция (Реконструируемый)
 - Трансформаторная подстанция (Проектируемый)
 - Линия электропередачи 0,4 кВ (Сохраняемый)
 - Линия электропередачи 110 кВ (Сохраняемый)
 - Линия электропередачи 6 (10) кВ (Сохраняемый)
 - Линия электропередачи 6 (10) кВ (Проектируемый)
 - Самостоятельный коллектор хозяйственно-фекальной канализации (Проектируемый)
 - Напорный коллектор хозяйственно-фекальной канализации (Проектируемый)
 - Хозяйственно-питьевой и противопожарный водопровод (Сохраняемый)
 - Хозяйственно-питьевой и противопожарный водопровод (Проектируемый)
 - Нефтепровод (Сохраняемый)
 - Магистральный газопровод высокого давления (Сохраняемый)
 - Газопровод высокого давления (Сохраняемый)
 - Газопровод среднего давления (Сохраняемый)
 - Газопровод низкого давления (Проектируемый)
 - Теплотрасса (Проектируемый)
- ЗОНЫ ПЛАНИРУЕМОГО РАЗМЕЩЕНИЯ ОБЪЕКТОВ КАПИТАЛЬНОГО СТРОИТЕЛЬСТВА**
- Границы зон планируемого размещения объектов жилой застройки
 - Границы зон планируемого размещения объектов социального и коммунально-бытового назначения
 - Границы зон планируемого размещения объектов рекреации
 - Границы зон планируемого размещения объектов федерального значения, объектов регионального значения, объектов местного значения
 - Границы зон планируемого размещения объектов инженерной и транспортной инфраструктуры
 - Зоны планируемого размещения объектов производственного и коммунально-складского назначения
 - Зоны планируемого размещения объектов специального назначения
 - Зоны планируемого размещения объектов сельскохозяйственного использования

ПП 23/ПМ 21-2013			
Документация по планировке территории (в составе проекта планировки территории) п. Лыхма			
Основная часть проекта планировки	Страницы	Листы	Листов
Чертеж проекта планировки территории п. Лыхма Лист 2 М 1: 2 000	ПП	2	10
			ООО "Террапроект"